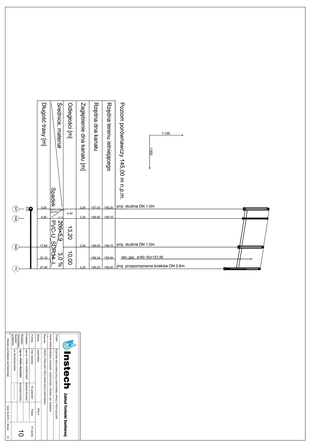
Poziom porównawczy: H=0.00 m n.p.m.
1:100
10m
Rzędna terenu istniejącego
Rzędna dna kanału
Zagłębienie dna kanału [m]
Odległość [m]
Spadek
Spadek, materiał
PVC-U, SN8 ø
Długość trasy [m]
13.00
10.00
1.5 %
1.5 %
proj. studnia DN 1.0m
istn. wod. studz. Rzw=137.20
istn. kanał żelbetowy, Rzw=136.63
proj. studnia DN 1.0m
istn. studz. żelbet. Rzw=137.06
proj. przeporoporowa kowbiów DN 0.6m
instech
Instytut Techniki Cieplnej
Politechnika Śląska
Gliwice, ul. Konarskiego 18
Projekt: Kanalizacja deszczowa
Rysunek: Profil kanału
Data: 15.01.2021
Skala: 1:100
Arkusz: 10

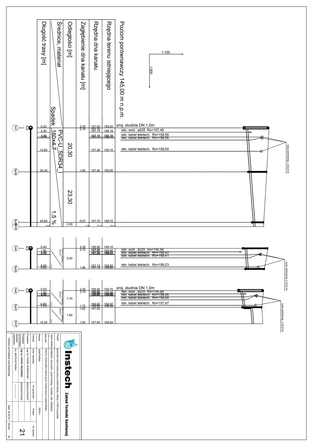
Poziom porównawczy: H=0.00 m n.p.m.
1:100
10m
Rzędna terenu istniejącego
Rzędna dna kanału
Zagłębienie dna kanału [m]
Odległość [m]
Spadek
Spadek, materiał
PVC-U, SN8 ø
Długość trasy [m]
23.30
1.5 %
proj. studnia DN 1.0m
istn. wod. studz. Rzw=137.20
istn. kanał żelbetowy, Rzw=136.63
istn. kanał żelbetowy, Rzw=135.07
istn. kanał żelbetowy, Rzw=135.03
istn. kanał żelbetowy, Rzw=135.02
istn. kanał żelbetowy, Rzw=135.01
istn. kanał żelbetowy, Rzw=135.00
istn. kanał żelbetowy, Rzw=134.99
istn. studz. żelbet. Rzw=137.06
istn. studz. żelbet. Rzw=137.07
istn. kanał żelbetowy, Rzw=137.27
istn. studz. żelbet. Rzw=137.27
instech
Instytut Techniki Cieplnej
Politechnika Śląska
Gliwice, ul. Konarskiego 18
Projekt: Kanalizacja deszczowa
Rysunek: Profil kanału
Data: 15.01.2021
Skala: 1:100
Arkusz: 21

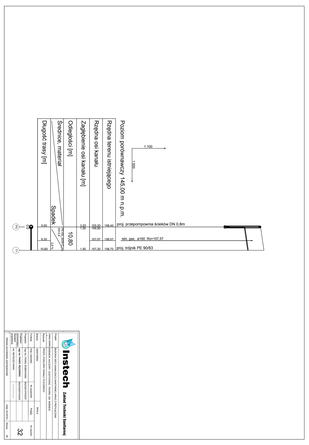
Poziom porównawczy: H=0.00 m n.p.m.
1:100
10m
Rzędna terenu istniejącego
Rzędna dna kanału
Zagłębienie dna kanału [m]
Odległość [m]
Spadek
Spadek, materiał
Długość trasy [m]
10.00
proj. przeporoporowa kowbiów DN 0.6m
istn. studz. żelbet. Rzw=137.27
proj. wpust PE, SN16
instech
Instytut Techniki Cieplnej
Politechnika Śląska
Gliwice, ul. Konarskiego 18
Projekt: Kanalizacja deszczowa
Rysunek: Profil kanału
Data: 15.01.2021
Skala: 1:100
Arkusz: 32